



COMUNE DI ACI SANT'ANTONIO
PROVINCIA DI CATANIA

Prot.n. _____

n. 106 Reg.Delib.

ORIGINALE DELIBERAZIONE DELLA GIUNTA MUNICIPALE

Oggetto: Localizzazione area e presa atto progetto per realizzazione
Elisuperficie – Programma operativo Regionale FESR Sicilia 2007/13
linea di intervento 1.2.3.3 “Realizzazione di Infrastrutture Eliportuali
inserite in un programma di rete”. GURS n. 22 del 20.05.2011.

L'anno Duemila quindici addì quindici del mese
di luglio, alle ore 12,00 e segg. nella Casa Comunale e nella

consueta sala delle adunanze, a seguito di regolare convocazione si è validamente riunita la Giunta

IL SINDACO

Municipale sotto la Presidenza del Sig. Dott. Giuseppe Cutuli e con l'intervento dei Sigg.:

N.	ASSESSORI	PRESENTI	ASSENTI
1	FINOCCHIARO STEFANO		X
2	DI STEFANO GIUSEPPE	X	
3	FARANDA FABIO	X	
4	PRIVITERA MICHELANGELO	X	
5	RUGGERI FRANCESCO		X
6	MARCHESE GIOVANNI PIETRO	X	
7			

Non sono intervenuti gli Assessori:

Finocchiaro e Ruggieri

Partecipa il Segretario del Comune

Romano D. Giuseppe

Il Presidente constatato il numero legale degli intervenuti, dichiara aperta la seduta.

LA GIUNTA MUNICIPALE

Oggetto: Localizzazione area e presa atto progetto per realizzazione Elisuperficie – Programma operativo Regionale FESR Sicilia 2007/13 linea di intervento 1.2.3.3 “Realizzazione di Infrastrutture Eliportuali inserite in un programma di rete”. GURS n. 22 del 20.05.2011

- Premesso che con nota n. 51356 del 22/10/2009, recepita a questo protocollo al n. 25834 il Dipartimento Protezione civile richiedeva a questo Ente documentazione sulla possibilità di realizzazione di una elisuperficie;
- Che con nota prot. n. 27241 del 12/11/2009 il Sindaco trasmetteva la documentazione inerente la localizzazione dell'area in via Aldo Moro angolo via Pezzagni già oggetto di variante al P.R.G., per scopi di Protezione Civile, con delibera C.C. n. 54 del 24/08/2009;
- Visto il bando pubblico di selezione pubblicato nella GURS IL 20/05/2011 che inserisce il Comune di Aci Sant'Antonio tra gli Enti che possono presentare istanza di ammissione al bando;
- Considerato che con Ordinanza TAR SICILIA DEL 08/06/2010 è stata sospesa la delibera di variante sul terreno di cui sopra e che quindi si è reso necessario procedere a reperire altro terreno affinché il Comune possa averne la disponibilità come richiesto dal bando;
- Che previo opportuni sopralluoghi di presa visione e verifica di idoneità di siti per la fattispecie, con nota prot. n. 13829 del 06/07/2011, questa Amministrazione ha richiesto la disponibilità ai relativi proprietari di tratto di terreno sito in questa via Ercole Patti individuato al N.C.T. al foglio 5 part. 567 e la relativa nota di disponibilità dei proprietari;
- Visto il progetto definitivo redatto da questo U.T.C dell'importo complessivo di € 400.000,00 di cui € 260.709,31 per importo a base d'asta ed € 139.571,29 per somme a disposizione dell'Amministrazione;
- Vista l'approvazione in linea tecnica e di validazione del RUP geom. Rosa Mammino di questo U.T.C;
- Visto il parere del Settore Urbanistica sulla compatibilità dell'opera;
- Vista la dichiarazione del RUP per l'opera da realizzare, attestante la piena fattibilità dell'opera in relazione allo stato di fatto del terreno sedime;
- Considerato che l'area individuata risulta idonea alla realizzazione di un elisuperficie affacciandosi su strada di notevole interesse ed in posizione strategica ai fini di Protezione Civile, come peraltro individuato da verbale di commissione Prefettura del 28.10.1999;
- Tutto ciò premesso e considerato

DELIBERA

- 1) **Localizzare** l'area per Elisuperficie di cui in premessa in via E. Patti individuata al N.C.T. al foglio 5 parte della part. 567, per l'estensione totale di mq. 3072, come da allegato elaborato "Planimetria con localizzazione dell'area di intervento" (scale 1:25.000 e 1:2000) indicante le coordinate geografiche del centro dell'elisuperficie;
- 2) **Prendere atto del progetto definitivo dell'elisuperficie**, redatto da questo U.T.C, per l'importo complessivo di € 400.000,00 di cui € 260.428,71 per importo a base d'asta ed € 139.571,29 per somme a disposizione dell'Amministrazione;
- 3) **Dare atto** che la presente costituisce proposta per il Consiglio Comunale per la localizzazione e per l'approvazione del progetto in variante allo strumento urbanistico ai sensi dell'art. 19 del D.P.R. 327/2001, evidenziando comunque la disponibilità già manifestata dai proprietari del terreno;
- 4) **Dare atto che non sono da individuare risorse ed impegno a carico del bilancio** di ogni e qualsiasi maggiore onere necessario a qualsiasi titolo all'eventuale completamento dell'opera, in quanto l'importo del progetto non è superiore a quello preventivato nel programma di rete infrastrutture eliportuali;
- 5) **Dichiarare vincolo di inalienabilità** del bene oggetto del finanziamento per i successivi dieci anni dalla realizzazione dell'opera, al fine di conservare la destinazione del bene per fini di pubblico interesse;
- 6) **Trasmettere** la documentazione come fin qui perfezionata al Dipartimento Regionale di Protezione Civile di Sant'Agata li Battiati per la partecipazione al bando pubblico..

Ai sensi dell'art. 53 della legge 8/6/1990, n. 142 come recepito con art.1 ,lett.1 della L.R. 11/12/1991, N.48, modificato dall'Art.12 LR. 30/2000, i sottoscritti esprimono i pareri di cui appresso:

IL RESPONSABILE DEL SERVIZIO INTERESSATO ,per quanto concerne la regolarità tecnica, esprime parere :

Salvatore

Data 15.07.11

IL RUP

Non RESPONSABILE

Il Dirigente del Settore
Lavori Pubblici - Protezione Civile
Ing. Capo *Salvatore*
(Dot. Salvatore Betta)

IL RESPONSABILE DI RAGIONERIA per quanto concerne la regolarità contabile, esprime parere:

NON SOVRO

Data 18/07/2011

IL RESPONSABILE

Salvatore

IL RESPONSABILE DEL SERVIZIO FINANZIARIO a norma dell'art. 13 della L.R. n.44 del 3/12/1991, ATTESTA
La regolare copertura finanziaria:

- al cap. _____ Es _____ denominato _____
Previsione iniziale € _____
Impegni precedenti € _____
DISPONIBILITA' € _____
- IMPEGNO ALLA PRESENTE n. _____ € _____
- DISPONIBILITA' RESIDUA _____ € _____

Data _____

IL RESPONSABILE _____

IL PRESIDENTE

L'ASSESSORE ANZIANO

F. To. PRIVITERA MICHELEANGELO

IL SEGRETARIO COMUNALE

[Handwritten signature]

Il sottoscritto Segretario Comunale visti gli atti d'ufficio

ATTESTA

Che la presente deliberazione in applicazione della L.R. 3 Dicembre 1991, n.44.

- E' stata affissa all'albo pretorio il giorno _____ per quindici giorni (art.11 comma 1);
- Con nota n. _____ è stata trasmessa ai Capi Gruppo Consiliari (Art.15 commi 3 e 4);
- Con nota n. _____ è stata trasmessa per il controllo preventivo di legittimità al Comitato Regionale di Regionale di controllo sugli atti dei Comuni;
- Sezione Centrale di Palermo (Art. 17 commi 1 e 3);
- Sezione Provinciale di Catania (Art. 17 comma 2) in quanto:
- E' soggetta a controllo per legge (Art. 15 comma 2);
- Ne ha fatto richiesta la stessa Giunta Municipale (Art. 15 comma 2);
- Ne ha /hanno fatto richiesta il gruppo consiliare _____ ovvero n. _____ Consiglieri (Art.15, comma 3);
- Ha fatto richiesta un quinto dei consiglieri ritenendola viziata di incompetenza ovvero assunta in contrasto con atti fondamentali del consiglio (Art.15 comma 5).

Acì Sant'Antonio li _____

Il Segretario Comunale

Il sottoscritto Segretario Comunale visti gli atti di ufficio

ATTESTA

Che la presente deliberazione della L.R. 3 Dicembre 1991, n.44, pubblicata all'Albo Pretorio per quindici giorni consecutivi dal _____ al _____ come previsto dall'art. 11, a seguito degli adempimenti sopra attestati.

E' DIVENUTA ESECUTIVA IL GIORNO _____

- Decorsi 10 giorni dalla pubblicazione (Art.12 comma 1).
- Decorsi 20 giorni dalla ricezione da parte del CO.RE.CO.
- Dell'atto (Art. 15 comma 5).
- Dei chiarimenti o elementi integrativi di giudizio richiesti (Art. 19 commi 1 e 2) senza che sia stata comunicata adozione di provvedimento di annullamento.
- Avendo il CO.RE.CO. comunicato di non avere riscontrato vizi di legittimità (Art.18 comma 9)

Acì Sant'Antonio

IL SEGRETARIO COMUNALE



Comune di
ACI SANT'ANTONIO

Prov. di Catania

OGGETTO

**PROGETTO PER LA REALIZZAZIONE DI UNA
ELISUPERFICIE H24 PER IL SERVIZIO DI
ELISOCCORSO E FINI DI PROTEZIONE CIVILE**

Elaborato


**Planimetria con localizzazione
dell'area di intervento**

Tav. 1

Scala:

1:25.000/1:2.000

Il Dirigente (L.U.T.C.)
Lavori Pubblici - Protezione Civile
Ing. Cappo
(Dott. Salvatore D'Alia)



Dott. *[Signature]*

visti

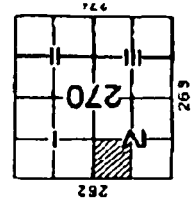
Il R.U.P.
Geom. *[Signature]* *[Signature]*
Rosario Mammino



C

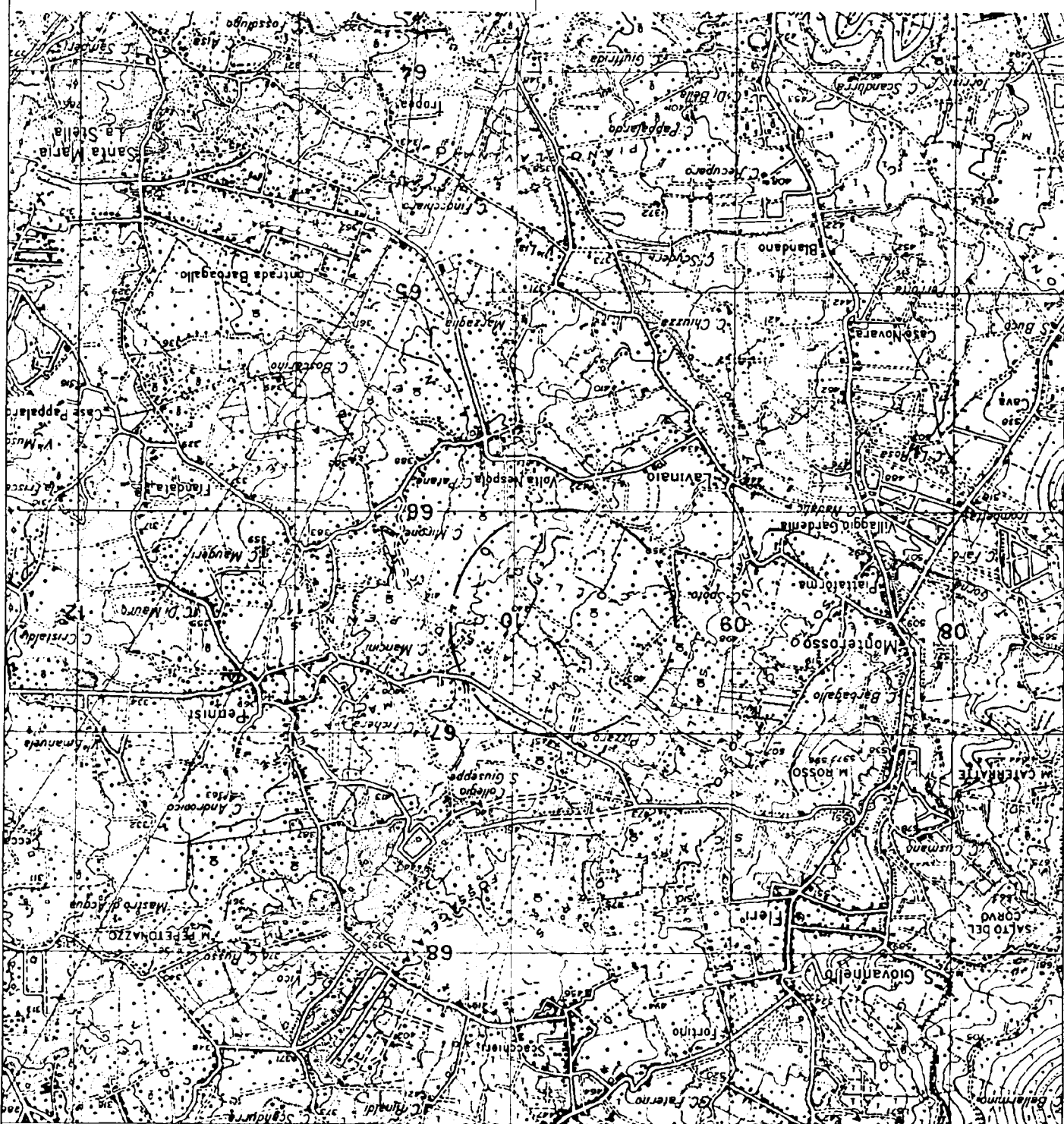
Scala 1:25.000 (1cm=250m)

ITALY 1:25.000
FOGLIO N° 270
SHEET
QUADRANTE: IV
ORIENTAMENTO: N.E. ACIRALE
ORIENTATION



CARTA D'ITALIA ALLA SCALA DI 1:25.000

Coordinate Geografiche:
Latitudine: 37° 38' 24,92" N
Longitudine: 15° 06' 43,18" E
Quota s.l.m.: 421,00 m circa



STRALCIO DELLA CARTA I.G.M. - Scala 1:25.000
Comune di ACI SANT'ANTONIO (CT)

