



COMUNE DI ACÌ SANT'ANTONIO

Provincia di Catania

ORIGINALE DI DELIBERAZIONE DEL CONSIGLIO COMUNALE

N. 72 del Reg.	OGGETTO: Localizzazione area elisuperficie ed approvazione progetto definitivo, ai sensi e per gli effetti dell'art. 19 del D.P.R.327/2001 in variante allo strumento urbanistico, per la realizzazione di una elisuperficie H24 per il servizio di elisoccorso e fini di Protezione Civile. Programma operativo Regionale FERS Sicilia 2007/13 linea di intervento 1.2.3.3 "Realizzazione di infrastrutture eliportuali inserite in un programma di rete" (GURS n.22 del 20.05.2011).
Data 03.08.2011	

SESSIONE Straordinaria ed urgente

CONVOCAZIONE

L'anno duemilaundici, il giorno tre del mese di Agosto alle ore 10.00 nella solita sala delle adunanze consiliari del Comune suddetto, in seduta pubblica, si è riunito il Consiglio Comunale.

Fatto l'appello risultano:

CONSIGLIERI		Pres.	Ass.	CONSIGLIERI		Ps	Ass.
RANERI	SEBASTIANO	X		LICCIARDELLO	ROBERTO		X
TONZUSO	SALVATORE	X		SCUDERI	ANTONIO		X
TORRISI	GIUSEPPE		X	QUATTROCCHI	MICHELE		X
SANTAMARIA	GIUSEPPE	X		BARBAGALLO	CARMELO		X
PUGLISI	ALFIO	X		MACCARRONE	FABRIZIO	X	
SAPUPPO	SALVATORE		X	PULVIRENTI	ORAZIO	X	
CARUSO	SANTO		X	PRIVITERA	ALFIO	X	
ADORNO	SALVATORE	X		D'AGATA	GIUSEPPE	X	
SORBELLO	SALVATORE		X	LEONARDI	SEBASTIANO	X	
DI STEFANO	ANTONIO	X		MICALIZZI	GIUSEPPE	X	
Assegnati n° 20				Presenti n° 12			
In carica n° 20				Assenti n° 8			

Risultano che gli intervenuti sono in numero legale

- Presiede il Presidente Dott. Sebastiano Raneri
- Assiste il Segretario Dott. Giuseppe Romano

Sono presenti il Sindaco, . gli Assessori. Ruggeri, Faranda e Di Stefano.

IL PRESIDENTE

Ricorda agli astanti che si tratta di una convocazione straordinaria e urgente, spiegando che si tratta di un progetto che andrà presentato entro giorno 8 alla Regione. Questo il motivo dell'urgenza.

Il Cons. Puglisi chiesto di parlare, dichiara che il suo voto sarà contrario perché la sessione è stata convocata senza l'accordo dei capigruppo.

Il cons, Micalizzi, intervenuto, afferma di non vedere i motivi per la straordinarietà e l'urgenza, quindi il suo voto sarà contrario

Il Cons. Pulvirenti spiega che si tratta di partecipare ad un bando con una scadenza ben precisa e che si tratta di un'opportunità che non si può perdere:

Il Cons. D'Agata osserva che l'avviso di convocazione è stato notificato giorno 28 luglio, quindi non comprende quale è la straordinarietà e l'urgenza.

Il Presidente ammette che vi è stato un equivoco, ma sulla scadenza di giorno 8 per la presentazione non vi sono dubbi. Ecco, quindi, l'urgenza.

Si passa alla votazione espressa in forma palese per alzata e seduta ottenendo il seguente esito.

Astenuti 2 (Santamaria e D'Agata)

Contrari 2 (Puglisi e Micalizzi)

Favorevoli 8

IL CONSIGLIO COMUNALE

Approva la straordinarietà e l'urgenza della convocazione;

Si allontana momentaneamente il Cons. D'Agata p. e v. 11

Entra il Cons. Sorbello p. e v. n. 12.

Il Presidente C.C. a questo punto, dà lettura della proposta approvata con deliberazione di G.M. n. 106 del 15/7/2011 e terminata la lettura cede la parola al Vice Presidente Cons. Pulvirenti O. che dà lettura del verbale della II^a Commissione Consiliare.

Rientra il Cons. D'Agata p.e v. n. 13

Prosegue **il Cons. Pulvirenti**, dicendo che si tratta di un bando finanziato da fondi della U.E. che possono essere erogati per la realizzazione di un'opera utile. Invita i Consiglieri a prescindere dall'appartenenza politica, ad approvare la proposta.

L'Ass.re Ruggeri interviene in quanto Assessore alla Protezione Civile per fare comprendere l'utilità dell'opera che può essere uno sfogo per più utilizzazioni (anche perché l'elisuperficie dell'Ospedale di Acireale non è operativa). La struttura potrebbe essere utile per corsi di preparazione per la p.c. o per interventi nell'ambito sanitario. Un'opera di pubblica utilità a suo avviso, da votare all'unanimità a prescindere dall'appartenenza politica. Con l'approvazione di questo progetto non si fa l'interesse di nessuno in particolare, ma della collettività.

Il Sindaco prende la parola per evidenziare che Egli stesso ha convinto il Presidente C.C. a convocare la seduta di mattina in modo che potessero essere presenti i funzionari. E' da tre anni afferma che si segue l'iter per ottenere il finanziamento per realizzare un'opera che è a costo zero per l'Ente. Abbiamo avuto difficoltà a reperire il terreno anche per il costo irrisorio previsto per l'acquisto. Quindi è stata individuata quest'area a Lavinaio in Via E. Patti. E' competenza del C.C. adesso individuare l'area in variante. E' una elisuperficie H 24, quindi importante per il suo utilizzo a favore degli altri paesi anche "dell'hinterland". Perdere il finanziamento sarebbe autolesionismo. Si tratta di un'area adatta e idonea in quanto devono essere rispettate le distanze necessarie.

Il Cons. Puglisi chiede la parola ed afferma che la proposta di delibera va corredata dal parere della Soprintendenza in quanto l'area risulta vincolata. Lo stesso Ass.re Di Stefano ha sostenuto in passato una battaglia su questa area soggetta a speculazione e scempio che è stato fermato anche grazie allo stesso Ass.re Di Stefano.

A suo avviso i problemi che insorgono sono vari:

- 1) L'area è decentrata dal centro urbano, a tal punto che si fa prima ad arrivare all'Ospedale di Acireale;
- 2) E' una zona vincolata da tempo;
- 3) Nel sottosuolo ci dovrebbero essere materiali nocivi.

Egli afferma non è contrario all'opera in sé, ma deve essere individuata un'altra zona, a suo dire più adatta.

L'Ing. Bella autorizzato ad intervenire, afferma che il parere è stato espresso dal settore urbanistica (con certificato di destinazione l'area viene individuata come "zona industriale"). E' da ritenere compatibile quest'area, tanto che in molte città le elisuperfici vengono individuate addirittura sui palazzi. In data 28/10/1999 con un verbale della commissione di vigilanza, la Prefettura indicava questa zona come area per la protezione civile. La competenza a localizzare le opere, quando non sono previste nel PRG è del Consiglio. Si fa presente, tra l'altro, che sono iniziate le opere di rimozione del materiale nocivo con il concorso dell' ARPA, della Provincia, Comune e Ufficio Tecnico che hanno monitorato tutta la zona, trattasi, altresì, di zona più a monte quella interessata dalle operazioni di rimozione. Il parere della Soprintendenza è stato già richiesto e riguarda il vincolo paesaggistico, ma l'area ricade solo per un quarto nel vincolo.

Il Cons. Sorbello chiesto d'intervenire fa presente che oggi si è chiamati ad esprimere un voto bipartisan perché a beneficiarne è la Comunità intera, cogliendo l'occasione di un finanziamento pubblico. La zona è circoscritta, equidistante, ideale in quanto al confine con tre frazioni. Si complimenta con l'Amministrazione che ha saputo cogliere tale occasione.

Il Cons. Privitera sottolinea l'importanza per l'Ente di utilizzare un finanziamento per un'opera di interesse per l'intera Comunità. Oggi sono pochissimi gli spazi di elisuperficie autorizzati h24. Neppure quella dell'Ospedale Cannizzaro lo è in ore notturne. Questo per comprendere l'importanza di ciò che si sta deliberando. I pareri della Soprintendenza e del Genio Civile, arriveranno, ma questa deliberazione va votata a prescindere dall'appartenenza politica.

L'Ass. re Di Stefano evidenzia come l'area possa essere utile anche per calamità naturali, terremoti, colate laviche quindi per la collettività.

Il Cons. Santamaria, interviene per chiedere se così facendo questo C.C. che in passato ha localizzato un'area di protezione civile, ne sta così autorizzando un'altra.

L'ing. Bella chiarisce che questa pratica non è iniziata oggi ma nel 1999. L'area di p.c. di cui parla il Cons. Santamaria è stata bloccata a seguito ricorso al TAR. Tra l'altro, se può servire saperlo, nel PRG non esiste solo un'area ma più aree di protezione civile.

Il Cons. Micalizzi dichiara di essere sensibile alla problematica. Dal momento che si individua questa area per le emergenze della Comunità, è a scopi di protezione civile Egli si dichiara favorevole. Chiede però se votando una delibera del genere non si incorra in problematiche che comportano ulteriori rischi.

L'Ing. Bella specifica che i pareri che mancano per l'approvazione del progetto in variante non necessitano per la localizzazione, sono solo pareri che completano la pratica. Il fatto che manchino attualmente non comporta alcun rischio. Circa la gestione, la questione sarà successivamente affrontata ma si presume essa sarà devoluta alla protezione civile.

Il Cons. D'Agata non aveva letto la delibera. Ha sentito le discussioni in aula. Il problema non è il progetto, che è validissimo in quanto se ne è compresa l'utilità, ma il vero problema è che si sta approvando non solo la variante allo strumento urbanistico al PRG, ma anche il progetto senza i pareri prescritti del Genio Civile e della Soprintendenza.

L'Ing. Bella, afferma che si tratta dell'approvazione di progetto in variante allo strumento urbanistico;

Cons. D'Agata ritiene che come consigliere comunale deve essere messo in grado di votare tranquillamente in presenza dei pareri richiesti.

Cons. Puglisi chiede perché non veniva presentato due mesi prima il progetto come sarebbe stato giusto fare.

L'Ing. Bella rappresenta che il bando è uscito il 20 maggio e non è stato facile trovare l'area disponibile e a quel costo del terreno che doveva essere compatibile con quanto previsto nel finanziamento.

Entra Sapuppo p. e v. n. 14

Abbiamo avuto, prosegue, la disponibilità dell'area il 15 luglio e il 19 luglio è stato presentato alla protezione civile che ha scritto dopo sette giorni. Oggi il C.C. è chiamato a localizzare l'area.

Il Sindaco ringrazia per i tempi brevi e l'impegno dei tecnici dell'Ing. Bella e del Geom. Mammìno. Gli ex Amministratori, oggi Consiglieri osserva, conoscono quanto sia complicato ottenere e seguire il procedimento per il finanziamento di un'opera, quindi dovrebbero comprendere meglio di chiunque altro la situazione di difficoltà nella quale può trovarsi un'Amministrazione.

Il Presidente ritenendo conclusa la discussione invita il Consiglio ad approvare la proposta.

IL CONSIGLIO COMUNALE

Ritenuto concluso l'esame della proposta, sentiti gli interventi che precedono, passa alla votazione che espressa in forma palese per alzata e seduta dà il seguente esito.

Astenuti 2 (D'Agata e Santamaria)

Contrari 1 (Puglisi)

Favorevoli n. 11

Accertato l'esito della votazione approva e fa propria la proposta allegata "Progetto per la realizzazione di una elisuperficie H24 per il servizio di elisoccorso e fini di protezione civile".

Il Sindaco, quindi, ringrazia tutti i Consiglieri e in particolare coloro i quali hanno votato favorevolmente, dimostrando senso di responsabilità. In particolare il Cons. Micalizzi e il Cons. Sapuppo.

Il Consigliere Micalizzi, a sua volta, evidenzia di avere votato a favore solo per senso di responsabilità, trattandosi di un progetto che incentiva le attività di protezione civile verso cui egli si ritiene molto coinvolto sia come cittadino, oltre che come rappresentante in seno al Consiglio.

Il Cons. Puglisi sottolinea al Sindaco che la sua soddisfazione tradisce il fatto di non avere più la maggioranza. Dovrebbe trarne le conclusioni ed avere la buona creanza di dimettersi.

A questo punto prima della conclusione dei Lavori il consigliere Pulvirenti Propone di votare l'immediata esecutività della deliberazione.

Si dà atto che escono i Conss. Puglisi e Santamaria, p. e v. n. 12.

IL CONSIGLIO COMUNALE

Con separata votazione, espressa in forma palese per alzata e seduta, che registra il seguente esito

Astenuto 1 (D'Agata)


Favorevoli n. 11

Dichiara la presente immediatamente esecutiva


Approvato e sottoscritto:


IL PRESIDENTE del C.C.
(Dott. Sebastiano Raneri)

Il Consigliere anziano
(Tonuso Salvatore)



Il Segretario Comunale
(Dott. Giuseppe Romano)



CERTIFICATO DI PUBBLICAZIONE

Il sottoscritto Segretario Comunale, su conforme relazione del Messo Comunale

CERTIFICA

Il sottoscritto Segretario Comunale certifica che la presente deliberazione viene pubblicata all'Albo Pretorio dal giorno festivo _____ al _____ ai sensi dell'art. 11 della L.R. 44/91.

Dalla residenza municipale, li _____

Il Segretario Comunale

Il sottoscritto Segretario Comunale, visti gli atti d'ufficio

ATTESTA

Che la presente deliberazione, in applicazione della L.R.3 Dicembre 1991,n.44, pubblicata all'Albo pretorio per 15 giorni consecutivi dal _____ al _____ come previsti dall'art.11, a seguito degli adempimenti sopra attestati:

E' DIVENUTA ESECUTIVA IL GIORNO _____

- Decorsi 10 giorni dalla pubblicazione (Art. 12, comma 1);
- Dichiarata la presente immediatamente esecutiva;

Dalla residenza municipale, li _____

Il Segretario comunale



COMUNE DI ACÌ SANT'ANTONIO

Provincia di Catania

PROPOSTA DA SOTTOPORRE ALL'APPROVAZIONE DEL CONSIGLIO COMUNALE

UFFICIO Tecnico U.P.P.

PROPOSTA N. 21 DEL 21.02.2011

OGGETTO: LOCALIZZAZIONE AREA ELISUPERFICIE ED APPROVAZIONE PROGETTO DEFINITIVO, AI SENSI E PER GLI EFFETTI DELL'ARTICOLO 14 DEL D.P.R. 327/2001 IN VARIANTE ALLO STRUMENTO URBANISTICO, PER LA REALIZZAZIONE DI UNA ELISUPERFICIE H 24 PER IL SERVIZIO DI ELISOCORSO E FINI DI PROTEZIONE CIVILE.

NOTE:

PROGRAMMA OPERATIVO REGIONALE FERS SICILIA 2007/13
LINEA DI INTERVENTO 1.2.3.3 "REALIZZAZIONE DI
INFRASTRUTTURE ELIPORTUALI INSERITE IN UN PROGRAMMA
DI RETE (GURS N° 22 del 20/05/2011)

IL RESPONSABILE DEL SETTORE LAVORI PUBBLICI E PROTEZIONE CIVILE

Oggetto: Localizzazione area ed approvazione "progetto definitivo per la realizzazione di una elisuperficie H24 per il servizio di elisoccorso e fini di protezione civile" – Programma operativo Regionale FESR Sicilia 2007/13 linea di intervento 1.2.3.3 "Realizzazione di Infrastrutture Eliportuali inserite in un programma di rete". GURS n. 22 del 20.05.2011

- **Premesso che con nota n. 51356 del 22/10/2009**, recepita a questo protocollo al n. 25834 il Dipartimento Protezione civile richiedeva a questo Ente documentazione sulla possibilità di realizzazione di una elisuperficie;
- **Che con nota prot. n. 27241 del 12/11/2009** il Sindaco trasmetteva la documentazione inerente la localizzazione dell'area in via Aldo Moro angolo via Pezzagni già oggetto di variante al P.R.G., per scopi di Protezione Civile, con delibera C.C. n. 54 del 24/08/2009;
- **Visto il bando pubblico di selezione per partecipare al programma di rete delle infrastrutture eliportuali - Linea di intervento 1.2.3.3 del P.O. FESR Sicilia 2007/2013**, pubblicato nella GURS IL 20/05/2011, che inserisce il Comune di Aci Sant'Antonio tra gli Enti che possono presentare istanza di ammissione al bando di cui in epigrafe, per l'importo di € 400.000,00;
- **Considerato che con Ordinanza TAR SICILIA del 08/06/2010** è stata sospesa la delibera di variante sul terreno di cui sopra e che quindi si è reso necessario procedere a reperire altro terreno affinché il Comune possa averne la disponibilità come richiesto dal bando;
- **Che previo opportuni sopralluoghi di presa visione e verifica di idoneità di siti per la fattispecie**, con nota prot. n. 13829 del 06/07/2011, questa Amministrazione ha richiesto la disponibilità ai relativi proprietari di tratto di terreno sito in questa via Ercole Patti individuato al N.C.T. al foglio 5 part. 567 e la relativa nota di disponibilità dei proprietari di cessione bonaria del 15.07.2011;
- **Visto il progetto definitivo per la realizzazione di una elisuperficie H24 per il servizio di elisoccorso e fini di protezione civile** redatto da questo U.T.C dell'importo complessivo di € 400.000,00 di cui € 260.428,71 per importo a base d'asta ed € 139.571,29 per somme a disposizione dell'Amministrazione costituito dai seguenti elaborati:
 - Tav. n° 1.1 - Relazione descrittiva
 - Tav. n° 1.2 - Relazione tecnica e dimensionamento impianto di disoleazione
 - Tav. n° 2.1 - Inquadramento cartografico - scala varie
 - Tav. n° 2.2 - Documentazione fotografica
 - Tav. n° 2.3 - Planimetria stato di fatto con individuazione area di intervento – scala 1:500
 - Tav. n° 2.4 - Planimetria generale di intervento – scala 1:200
 - Tav. n° 2.5 - Sezioni di progetto – scala 1:200
 - Tav. n° 2.6 - Planimetria generale segnaletica diurna e notturna – scala 1:10/1:20
 - Tav. n° 3.1 - Computo metrico estimativo
 - Tav. n° 3.2 - Quadro economico
 - Tav. n° 3.3 - Disciplinare descrittivo e prestazionale
 - Tav. n° 4.1 - Relazione di esproprio e stima
 - Tav. n° 4.2 - Piano particellare di esproprio nonchè di relazione geologica.
- **Vista l'approvazione in linea tecnica e di validazione del RUP geom. Rosa Mammino** di questo U.T.C del 15.07.2011;
- **Visto il parere del Settore Urbanistica del 15.07.2011** sulla compatibilità dell'opera ed in particolare che l'area individuata per la realizzazione dell'intervento in oggetto ricade, nelle previsioni dello strumento urbanistico (P.R.G.) approvato con D.A. n. 1120 del 12.07.1991, in Z.T.O. "D2 – Edilizia Industriale"; che benchè in linea di massima, l'opera stessa, trattandosi di elisuperficie e non di eliporto, potrebbe essere ritenuta compatibile, per l'attestazione di conformità al vigente strumento urbanistico, così come previsto dall'art. 9 della L.R. 19/72 e s.m., occorre che l'opera medesima venga approvata dal Consiglio Comunale ai sensi e per gli effetti dell'art. 19 del D.P.R. 327/2001;
- **Che con delibera G.M. n. 106 del 15.07.2011 "Localizzazione area e presa atto progetto per realizzazione Elisuperficie – Programma operativo Regionale FESR Sicilia 2007/13 linea di intervento 1.2.3.3 "Realizzazione di Infrastrutture Eliportuali inserite in un programma di rete". GURS n. 22 del 20.05.2011"**, ai fini della partecipazione al bando di cui in epigrafe si è proceduto a:
 - **Localizzare l'area per Elisuperficie** di cui in premessa in via E. Patti individuata al N.C.T. al foglio 5 parte della part. 567, per l'estensione totale di mq. 3072, come da allegato elaborato "Planimetria con localizzazione dell'area di intervento" (scale 1:25:000 e 1:2000) indicante le coordinate geografiche del centro dell'elisuperficie;

- Prendere atto del progetto definitivo dell'elisuperficie, redatto da questo U.T.C, per l'importo complessivo di € 400.000,00 di cui € 260.428,71 per importo a base d'asta ed € 139.571,29 per somme a disposizione dell'Amministrazione;
- Dare atto che la stessa delibera costituisce proposta per il Consiglio Comunale per la localizzazione e per l'approvazione del progetto in variante allo strumento urbanistico ai sensi dell'art. 19 del D.P.R. 327/2001, evidenziando comunque la disponibilità già manifestata dai proprietari del terreno;
- Dare atto che non sono da individuare risorse ed impegno a carico del bilancio di ogni e qualsiasi maggiore onere necessario a qualsiasi titolo all'eventuale completamento dell'opera, in quanto l'importo del progetto non è superiore a quello preventivato nel programma di rete infrastrutture eliportuali;
- Dichiarare vincolo di inalienabilità del bene oggetto del finanziamento per i successivi dieci anni dalla realizzazione dell'opera, al fine di conservare la destinazione del bene per fini di pubblico interesse;
- Trasmettere la documentazione come fin qui perfezionata al Dipartimento Regionale di Protezione Civile di Sant'Agata li Battiati per la partecipazione al bando pubblico;
- che con nota n. prot. 14685 del 19.07.2011 il Sindaco ha proceduto alla trasmissione della domanda di ammissione a contributo per il bando di cui in epigrafe trasmettendo la delibera di cui sopra, il progetto e la relativa documentazione;
- che con verbale della Commissione Prefettura del 28.10.1999 la medesima area, per una maggiore estensione, è stata localizzata, per finalità di protezione civile;
- che nella proposta di revisione del vigente P.R.G., l'area di che trattasi, già agli atti del Consiglio Comunale per le proprie determinazioni, risulta già inserita quale area di protezione civile;
- che l'area individuata non è gravata da alcun vincolo oltre quello sismico e quello paesaggistico (parzialmente);
- Considerato che l'area individuata risulta idonea alla realizzazione di un elisuperficie affacciandosi su strada di notevole interesse ed in posizione strategica ai fini di Protezione Civile, come peraltro individuato da verbale di commissione Prefettura del 28.10.1999;
- Ritenuto di dover procedere alla localizzazione dell'area ed alla approvazione del progetto definitivo da parte del Consiglio Comunale ai sensi e per gli effetti dell'art. 19 del D.P.R. 327/2001;
- Che si sta procedendo all'ottenimento dei pareri di rito al Genio Civile di Catania per quanto di cui all'art. 13 della legge 64/74 e alla Soprintendenza Beni Culturali ed Ambientali per l'ottenimento del relativo N.O. per vincolo paesaggistico;
- Visto il parere favorevole dal punto di vista igienico - sanitario espresso dall'ASP di Catania Distretto di Acireale con nota n. 1237 del 18.07.2011;
- Tutto ciò premesso e considerato


DELIBERA

- 1) Localizzare l'area per Elisuperficie di cui in premessa in via E. Patti individuata al N.C.T. al foglio 5 parte della part. 567, per l'estensione totale di mq. 3072, come da allegato elaborato "Planimetria con localizzazione dell'area di intervento" (scale 1:25.000 e 1:2000) indicante le coordinate geografiche del centro dell'elisuperficie;
- 2) Approvare il progetto definitivo dell'elisuperficie, redatto da questo U.T.C, per l'importo complessivo di € 400.000,00 di cui € 260.428,71 per importo a base d'asta ed € 139.571,29 per somme a disposizione dell'Amministrazione costituito dai seguenti elaborati:
 - Tav. n° 1.1 - Relazione descrittiva
 - Tav. n° 1.2 - Relazione tecnica e dimensionamento impianto di disoleazione
 - Tav. n° 2.1 - Inquadramento cartografico - scala varie
 - Tav. n° 2.2 - Documentazione fotografica
 - Tav. n° 2.3 - Planimetria stato di fatto con individuazione area di intervento – scala 1:500
 - Tav. n° 2.4 - Planimetria generale di intervento – scala 1:200
 - Tav. n° 2.5 - Sezioni di progetto – scala 1:200
 - Tav. n° 2.6 - Planimetria generale segnaletica diurna e notturna – scala 1:10/1:20
 - Tav. n° 3.1 - Computo metrico estimativo
 - Tav. n° 3.2 - Quadro economico
 - Tav. n° 3.3 - Disciplinare descrittivo e prestazionale
 - Tav. n° 4.1 - Relazione di esproprio e stima
 - Tav. n° 4.2 - Piano particellare di esproprio
 - nonchè di relazione geologica.
 ai sensi e per gli effetti dell'art. 19 del D.P.R. 327/2001 costituendo adozione di variante allo strumento urbanistico (P.R.G.) approvato con D.A. n. 1120 del 12.07.1991, ricadendo in atto il sito in Z.T.O. "D2 – Edilizia Industriale";

- 3) **Per quanto di cui al bando, si dà atto che non sono da individuare risorse ed impegno a carico del bilancio di ogni e qualsiasi maggiore onere necessario a qualsiasi titolo all'eventuale completamento dell'opera, in quanto l'importo del progetto non è superiore a quello preventivato nel programma di rete infrastrutture eliportuali;**
- 4) **Per quanto di cui al bando, dichiarare vincolo di inalienabilità del bene oggetto del finanziamento per i successivi dieci anni dalla realizzazione dell'opera, al fine di conservare la destinazione del bene per fini di pubblico interesse;**
- 5) **Trasmettere ai sensi del comma 4 dell'art. 19 del D.P.R. 327/2001 la presente delibera e la relativa documentazione all'Assessorato Regionale Territorio ed Ambiente riguardo l'approvazione del progetto in variante allo strumento urbanistico;**

Ai sensi dell'art. 53 della legge 8/6/1990, n. 142 come recepito con art.1 lett.1 della L.R. 11/12/1991, N.48, modificato dall'Art.12 LR. 30/2000, i sottoscritti esprimono i pareri di cui appresso:

IL RESPONSABILE DEL SERVIZIO INTERESSATO per quanto concerne la regolarità tecnica, esprime parere:

[Signature]
Data 19.07.11 11. R. U.P. Geom. [Signature] Responsabile
 [Signature]
Cottare
Civile

IL RESPONSABILE DI RAGIONERIA per quanto concerne la regolarità contabile, esprime parere:

MON SOVURO
Data 21/07/2011 IL RESPONSABILE [Signature]

IL RESPONSABILE DEL SERVIZIO FINANZIARIO a norma dell'art. 13 della L.R. n.44 del 3/12/1991, ATTESTA
La regolare copertura finanziaria:

- al cap. _____ Es _____ denominato _____
Previsione iniziale € _____
Impegni precedenti € _____
DISPONIBILITA' € _____
- IMPEGNO ALLA PRESENTE n. _____ € _____
- DISPONIBILITA' RESIDUA _____ € _____
Data _____ IL RESPONSABILE _____



Comune di
ACI SANT'ANTONIO

Prov. di Catania

OGGETTO

**PROGETTO PER LA REALIZZAZIONE DI UNA
ELISUPERFICIE H24 PER IL SERVIZIO DI
ELISOCCORSO E FINI DI PROTEZIONE CIVILE**

Elaborato


**Planimetria con localizzazione
dell'area di intervento**

Tav. 1

Scala:

1:25.000/1:2.000


Il Dirigente **L'U.T.C.**
Lavori Pubblici e Protezione Civile
Ing. Capo
(Dott. Salvatore Di Na)



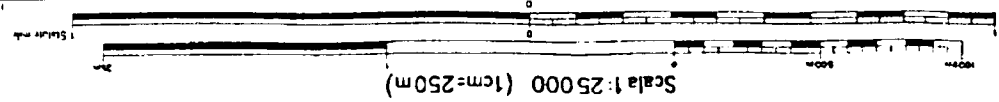
Dott. ...

visti

H. R. U. P.
Geom. *Rosa* *Armino*
Rosa Armino

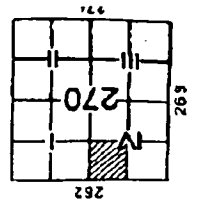


AREA INTERESSATA



Coordinate Geografiche:
 Latitudine: 37° 38' 24,92" N
 Longitudine: 15° 06' 43,18" E
 Quota s.l.m.: 421,00 m circa

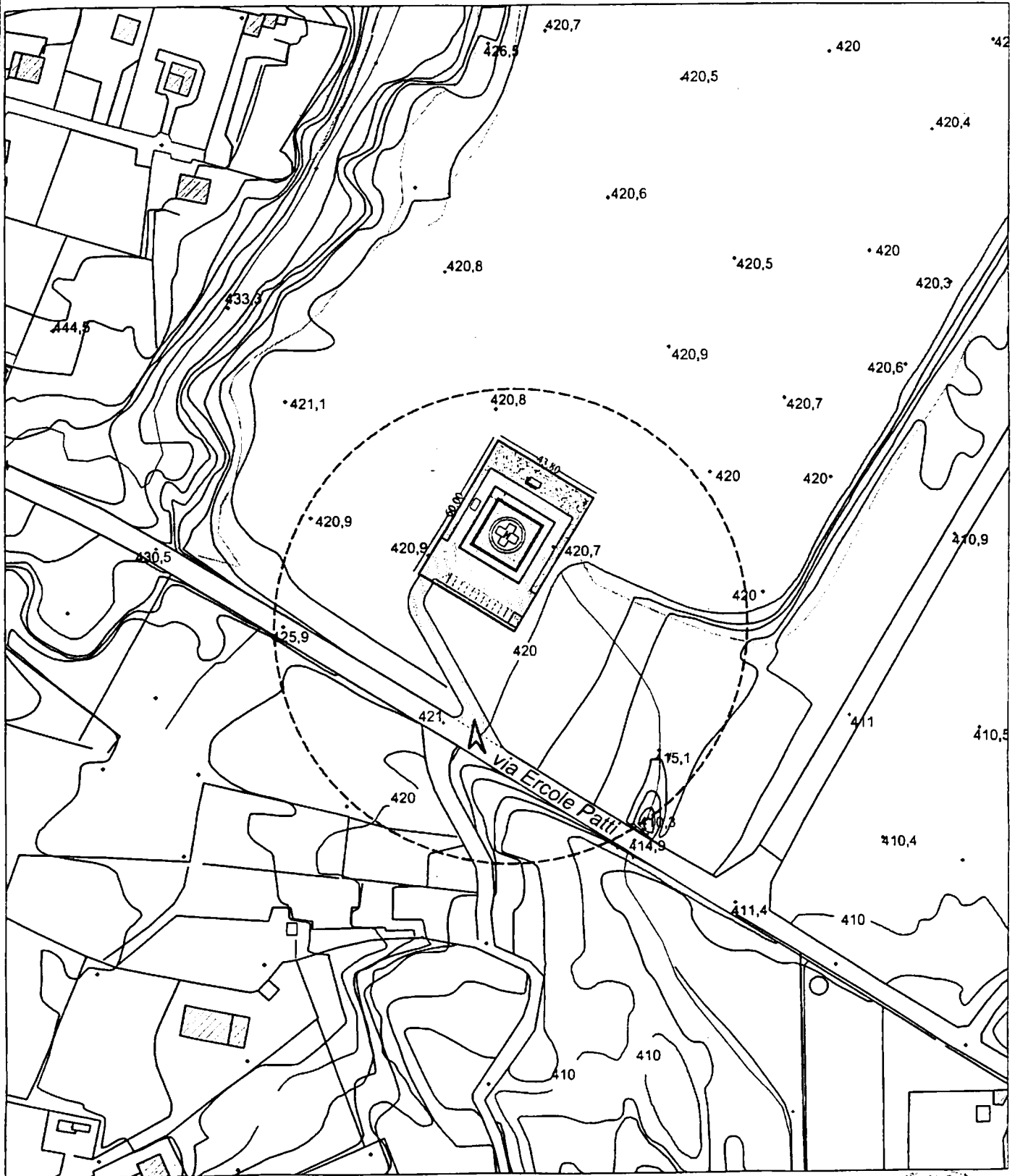
CARTA D'ITALIA ALLA SCALA DI 1:25 000
 ITALY 1:25000
 FOGLIO N° 270
 SHELL
 QUADRANTE: IV
 ORIENTAMENTO: N.E. ACIREALE
 ORIENTATION



STRALCIO DELLA CARTA I.G.M. - Scala 1:25.000
 Comune di ACI SANT'ANTONIO (CT)

COMUNE DI
ACI SANT'ANTONIO
Prov. DI CATANIA

Planimetria con localizzazione dell'area di intervento - scala 1:2.000



Coordinate Geografiche:

Latitudine: 37° 38' 24,92" N

Longitudine: 15° 06' 43,18" E

Quota s.l.m.: 421,00 m circa

